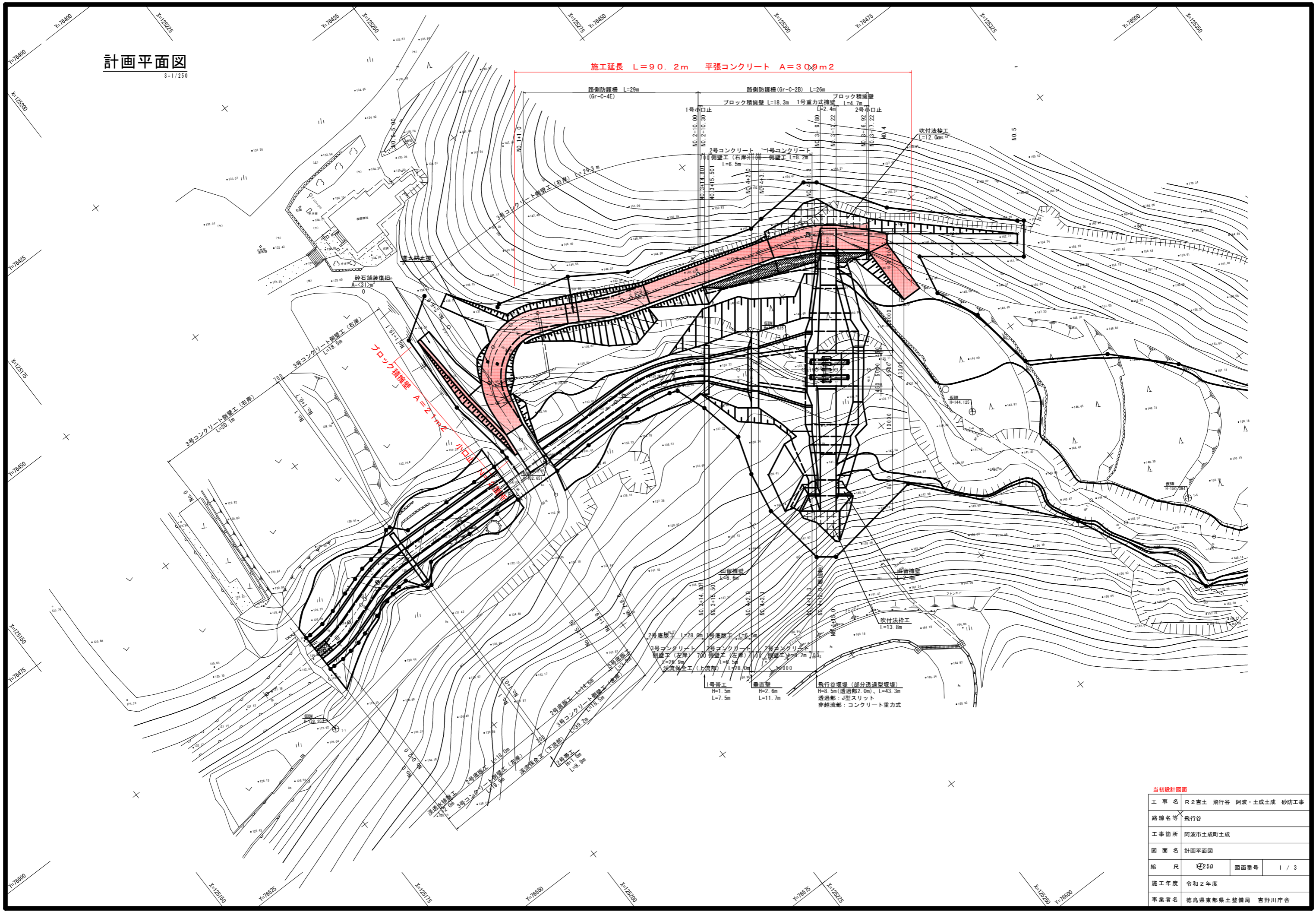


計画平面図

S=1/250

施工延長 L=90.2m 平張コンクリート A=300m²



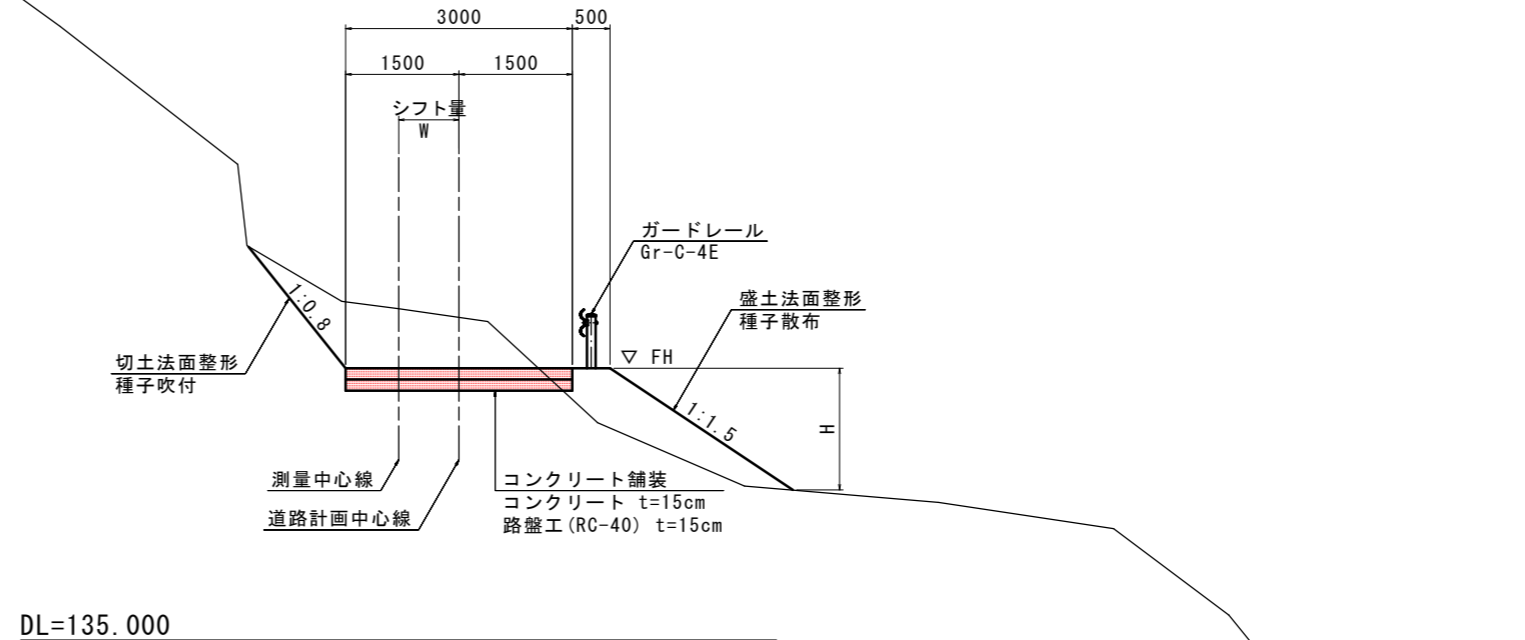
当初設計図面

工事名	R2吉士 飛行谷 阿波・土成土成 砂防工事		
路線名等	飛行谷		
工事箇所	阿波市土成町土成		
図面名	計画平面図		
縮尺	1/50	図面番号	1 / 3
施工年度	令和2年度		
事業者名	徳島県東部県土整備局 吉野川庁舎		

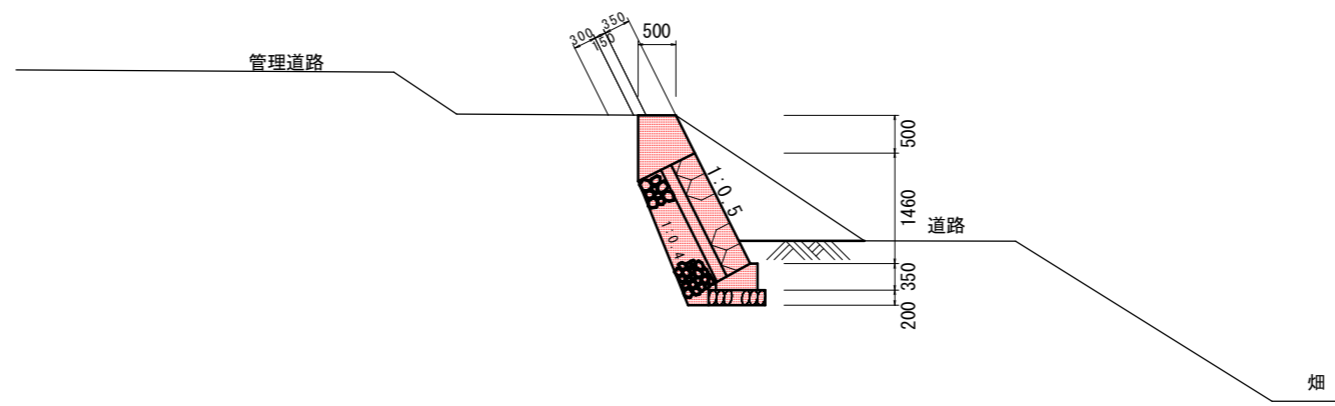
管理用道路標準断面図

S=1/50

K-NO. 1+10.0付近



取合部

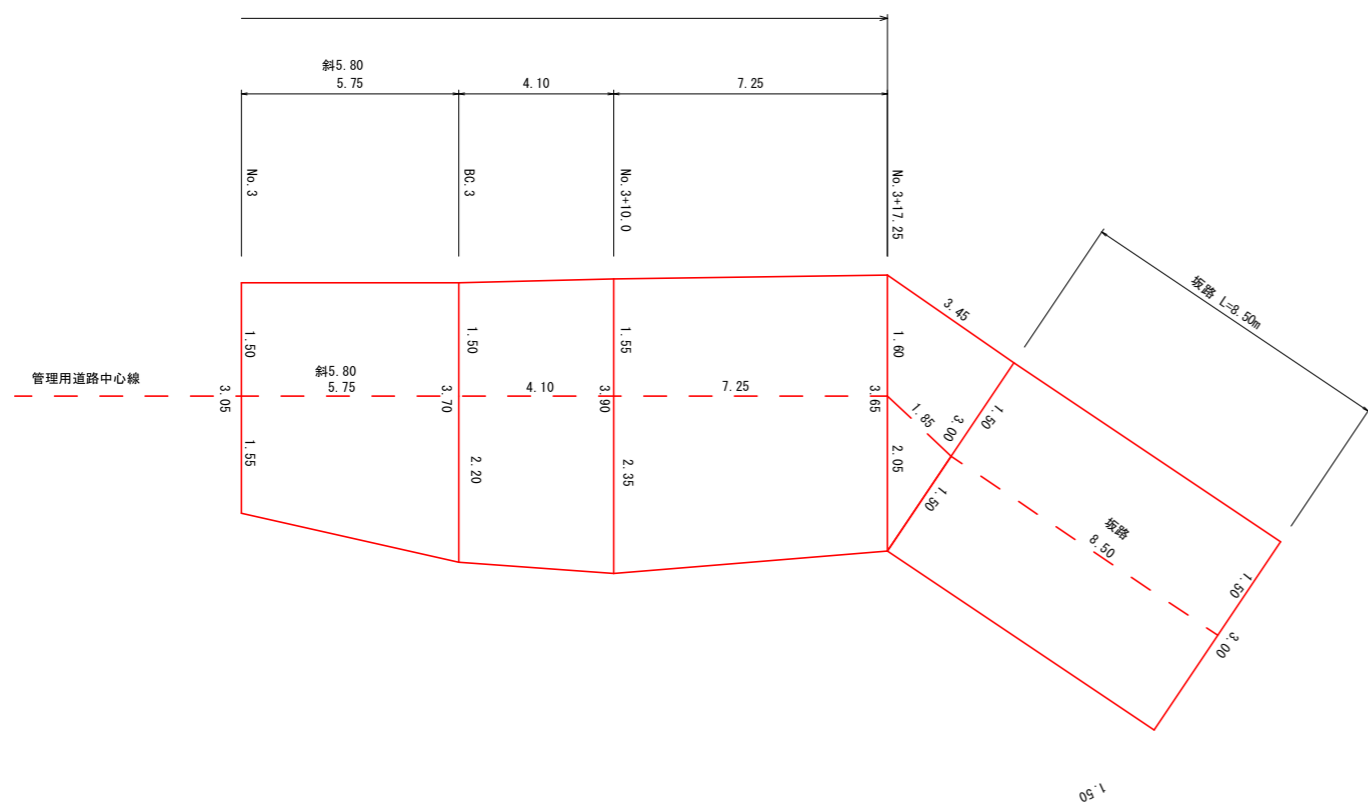
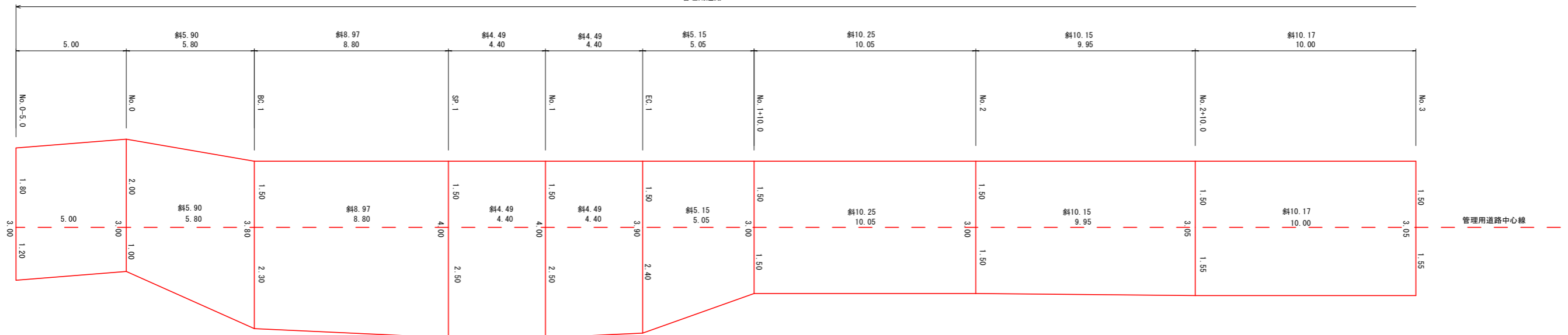


当初設計図面			
工事名	R2吉土 飛行谷 阿波・土成土成 砂防工事		
路線名等	飛行谷		
工事箇所	阿波市土成町土成		
図面名	管理用道路標準断面図		
縮尺	1/50	図面番号	2 / 3
施工年度	令和2年度		
事業者名	徳島県東部県土整備局 吉野川庁舎		

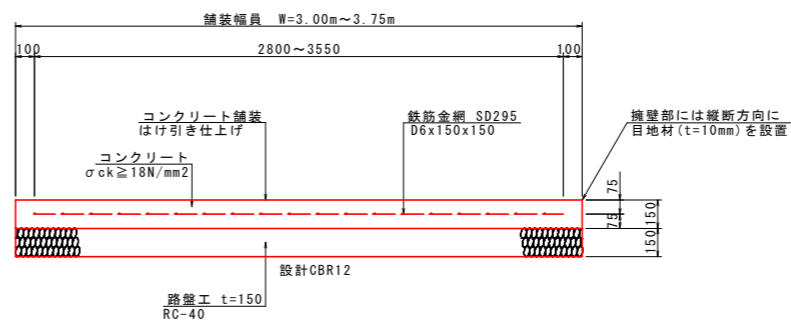
管理用道路展開図

H=1:100
V=1:50

管理用道路 L=81.7m

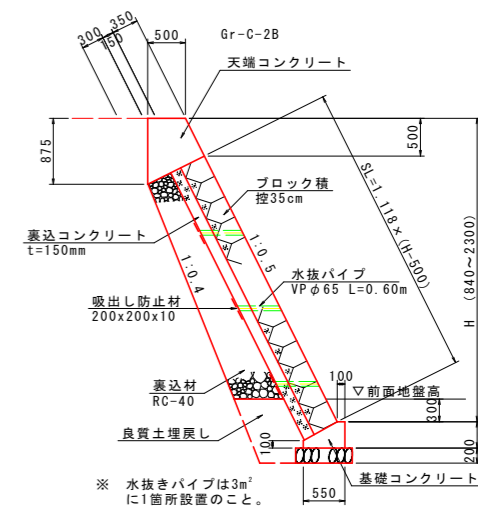


平張コンクリート
SC=1/20



※横収縮目地は8m以内に設置すること

ブロック積擁壁
S=1/50



ブロック積擁壁 (参考)

名称	規格	単位	数	量
H		mm	840	2300
ブロック積 控35cm		m ²	0.38	2.01
裏込コンクリート σck ≥ 18N/mm ²		m ²	0.057	0.302
裏込材 RC-40		m ²	-	0.91

※胴込めコンクリートは、0.22m³/m² (参考)

※施工する延長及び高さについては、現地合わせとすること

※小口止めについては、現地合わせとすること

当初設計図面

工事名	R2吉土 飛行谷 阿波・土成土成 砂防工事		
路線名等	飛行谷		
工事箇所	阿波市土成町土成		
図面名	管理用道路展開図		
縮尺	図示	図面番号	3 / 3
会社名	令和2年度		
事業者名	徳島県東部県土整備局 吉野川庁舎		